





# SENDERO 2. PUERTO DEL CEREZO

Longitud	Tipo de ruta	Tiempo estimado	Pendiente	Cotas	Elevación
5,75 km (11,5 total)	Lineal (Ida y vuelta)	2,5 h ida 1,5 h regreso	Mínima: -18,1% Máxima: 32%	Mínima: 775 m Máxima: 1304 m	Incremento: 584 m Pérdida: - 56 m

## Dificultad. Valoración M.I.D.E.

			
2	1	2	3

## WAYPOINTS

	Latitud	Longitud	Altitud	Distancia (km)
1. Inicio. Los Villares. CO-7208	37°24'5.78"N	4°16'21.25"O	775	0
2. Cortijo del Puerto del Cerezo	37°24'1.20"N	4°16'4.37"O	799	0,47
3. Fuente Puerto del Cerezo	37°23'7.68"N	4°16'30.91"O	1122	4
4. Fin. Puerto del Cerezo	37°22'39.46"N	4°16'43.04"O	1304	5,75

## PERFIL TOPOGRÁFICO



## COMO LLEGAR

Este sendero comienza en la aldea de Los Villares. Para llegar hasta aquí, desde la oficina de turismo, nos dirigimos hacia la salida oeste de Priego de Córdoba por las calles Carrera de las Monjas, Lozano Sidro y San Marcos, hasta llegar a la Avenida de España. Una vez aquí continuamos recto por esta para llegar a la Avenida de Niceto Alcalá – Zamora y Torres y después a la circunvalación, donde cogemos la primera salida para incorporarnos a la carretera A-339, en dirección Cabra.

A unos 2,3 kilómetros, en la intersección que hay justo después de pasar el puente sobre el río Genilla, nos incorporamos a la CO-7208 en dirección Los Villares. Como referencia podemos tomar la torre vigía de Uclés, situada en el montecillo de Uclés, al principio de la CO-7208; siendo este el extremo noreste de la sierra de Los Pollos o Jaula.

Continuamos por esta carretera durante 6 kilómetros, a lo largo de los cuales podremos observar una clara representación del bosque mediterráneo. Este es muy denso al principio pero luego va quedando desplazado por el olivar a altitudes elevadas y a los bordes de la carretera. A nuestra derecha queda la sierra de Los Pollos o Jaula y a nuestra izquierda la sierra de La Horconera (Tiñosa, Alhucema y Bermejo).

Nuestro itinerario comienza justo al principio de la aldea de Los Villares. Pocos metros antes de llegar a las primeras viviendas queda a nuestra izquierda un ensanche de la carretera, donde podemos estacionar el vehículo. Nuestro recorrido comienza en el carril que sale en dirección este, opuesta a las viviendas

## LA RUTA

Este sendero discurre por entre las sierras de Alhucema y Bermejo, y en gran parte paralelo al arroyo del Puerto, llegando al Puerto del Cerezo situado a 1304 metros de altitud.

Comenzamos nuestro recorrido, al principio con una pendiente bastante suave que más tarde comenzará a acentuarse. Observamos la sierra de Alhucema en frente y el extremo noreste del Bermejo a nuestra derecha. En ambas nos sorprenden las cotas que alcanza el olivar, quedando el bosque mediterráneo desplazado a las zonas más altas.

En este sendero vamos a encontrar una vegetación muy variada, desde un monte mediterráneo muy degradado y cubierto por los canchales de la sierra de Alhucema, hasta un denso bosque mediterráneo en las zonas más umbrías; dominado por quejigos, arces de Montpellier, plantas trepadoras y rocas tapizadas de musgo y líquenes.

En los márgenes del arroyo del Puerto observamos especies de vegetación de ribera como el álamo blanco (*Populus alba*), el álamo negro (*Populus nigra*), la caña común (*Arundo donax*), el fresno (*Fraxinus angustifolia*), la rosa silvestre (*Rosa canina*) y la zarzamora (*Rubus ulmifolius*); volviéndose más densa conforme avanzamos.



A menos de 500 metros llegamos al cortijo del Puerto del Cerezo, donde hay una fuente usada como abrevadero para el ganado. Pasando esta, en la bifurcación, nuestro itinerario continúa por el segundo carril hacia la derecha.

Comenzamos a observar especies de bosque mediterráneo entre las que destacan la encina (*Quercus ilex*), la coscoja (*Quercus coccifera*), el matagallos (*Phlomis purpurea*), la aulaga (*Ulex parviflorus*) y la retama amarilla (*Retama sphaerocarpa*).

Un poco más adelante el monte mediterráneo da paso a un matorral muy degradado, donde podemos apreciar como el terreno está abancalado. Al igual que en el Puerto de la Higuera estas bancadas fueron hechas con el objetivo de sembrar pastos para alimentar al ganado. Este hecho, junto con la tala para fabricar carbón, la intensa actividad ganadera y el incendio de 1970, acabaron con gran parte de la vegetación original; la cual, a principios del siglo XX, estaba constituida por un denso encinar en las partes más bajas, quejigos en las zonas más umbrías y arces de Montpellier en las zonas más altas y frescas.

A nuestra espalda queda la cara sur de la sierra de Los Pollos o Jaula, ladera de solana donde predomina el matorral mediterráneo acompañado de algunas representaciones de encinar adeshado.

Conforme avanzamos en nuestro recorrido la pendiente se va acentuando, pero el carril comienza a zigzaguear facilitando el ascenso. A nuestro paso queda también un olivar abandonado debido a la escasa productividad del olivo en estas alturas, y rodeado de matorral mediterráneo con especies como majuelos (*Crataegus monogyna*), aulagas (*Ulex parviflorus*), hiniesta (*Genista cinerea*) y tomillo blanco (*Thymus mastichina*), entre otras.



● *Panorámica Puerto del Cerezo y sierra de Albayate*

Conforme ascendemos aparecen zonas de mayor humedad, donde las pocas horas de insola-ción nos permiten encontrar un denso bosque mediterráneo. Destacan aquí dos especies de hoja caduca, el quejigo (*Quercus faginea*) y el arce de Montpellier (*Acer monspessulanum*); siendo el Puerto del Cerezo una de las zonas donde mejor se conservan ambas. En estas zonas umbrías podemos encontrar además distintas especies trepadoras como la hiedra (*Hedera helix*), la madreselva mediterránea (*Lonicera implexa*), la rubia (*Rubia peregrina*) o la zarzaparrilla (*Smilax aspera*).



A unos 4 kilómetros desde el inicio encontramos una segunda fuente, la fuente del Puerto del Cerezo, situada a 1122 metros de altitud y construida aquí como abrevadero para el ganado.

Pasada la fuente, a menos de 2 kilómetros llegamos a nuestro destino, el Puerto del Cerezo. En este último tramo el denso bosque mediterráneo va dando paso a una vegetación esteparia, constituida por comunidades de matorral espinoso almohadillado o piornal y pastos, capaces de soportar las adversas condiciones climáticas y edafológicas habituales en estas alturas

Nos sorprenden unas espectaculares vistas hacia el noreste, donde observamos entre otras, la sierra Alcaide y la sierra de Ahillos de Alcaudete. A nuestra izquierda queda la sierra de Alhucema y a la derecha la sierra del Bermejo, siendo este el lugar desde donde se accede más fácilmente al pico Bermejo (1475 m). En frente nuestra queda el Puerto de la Higuera y la Loma de las Chozas, y detrás de ésta el pinar de repoblación de la sierra de Rute, donde predomina el pino carrasco (*Pinus halepensis*).



Al igual que en el Puerto de la Higuera, en estas altas cumbres habitan multitud de especies endémicas, debido a los procesos de especiación y diferenciación que han sufrido a lo largo de los años, quedando desplazadas a estas altitudes y adaptándose a sobrevivir en los lugares más inhóspitos.

Respecto a la avifauna, destacan especies como el águila real (*Aquila chrysaetos*), el águila - azor perdicera (*Aquila fasciata*), el halcón peregrino (*Falco peregrinus*), la chova piquirroja (*Pyrhocorax pyrrhocorax*), el mirlo capiblanco (*Turdus torquatus*) y el acentor alpino (*Prunella collaris*). Además, el buitre leonado (*Gyps fulvus*) encuentra en los cortados de la sierra de Alhucema un lugar ideal para su reproducción.

En este itinerario también podemos encontrar algunas setas como la macrolepiota (*Macrolepiota procera*), el pie azul (*Lepista nuda*), la seta de cardo (*Pleurotus eryngii*) y setas de álamo (*Agrocybe aegerita*) en el arroyo.

El regreso coincide con el itinerario de subida, aunque es posible continuar por el sendero del Puerto de la Higuera, hacia el suroeste; estando ambos comunicados por una estrecha vereda de poco más de un kilómetro. De esta manera terminaremos nuestro recorrido en la aldea de Las Lagunillas.



*Macrolepiota (Macrolepiota procera)*



*Águila perdicera (Aquila fasciata)*