





# SENDERO 3. LA NAVASEQUILLA

Longitud	Tipo de ruta	Tiempo estimado	Pendiente	Cotas	Elevación
13,5 km	Circular	4 horas	Mínima: -22,7% Máxima: 25,1%	Mínima: 651 m Máxima: 841m	Incremento: 435 m Pérdida: -437 m

## Dificultad. Valoración M.I.D.E.

			
2	2	2	2

## WAYPOINTS

	Latitud	Longitud	Altitud	Distancia (km)
1. Inicio. Camino Alto	37°26' 22.75"N	4°12'25.22"O	651	0
2. Cantera de áridos	37°26'17.06"N	4°12'49.03"O	676	0,55
3. Cortijo Gámiz	37°25'51.32"N	4°14'3.71"O	670	2,70
4. Puente arroyo de Jaula	37°25'31.10"N	4°15'6.23"O	678	4,50
5. Cruce de La Navasequilla	37°24'39.33"N	4°14'14.45"O	778	7,50
6. Camino de la Realenguilla	37°24'42.60"N	4°14'11.13"O	772	7,65
7. Las Lomas	37°24'58.55"N	4°13'33.12"O	841	9,00
8. Veredón de la Almorzara	37°25'25.59"N	4°13'9.62"O	738	10,10
9. Cañada del Pradillo	37°25'49.95"N	4°12'44.73"O	783	11,20
10. Haza Luna	37°26'11.42"N	4°12'0.88"O	674	12,50
11. Fin. Camino Alto	37°26'22.75"N	4°12'25.22"O	651	13,50

## PERFIL TOPOGRÁFICO



## COMO LLEGAR

El presente itinerario es un sendero circular que comienza y termina en el Camino Alto, dentro del núcleo principal de Priego de Córdoba.

Para llegar al inicio, desde la Oficina de Turismo, nos dirigimos hacia el oeste por las calles Carrera de las Monjas, Lozano Sidro y San Marcos, hasta llegar a la Avenida de España. Continuamos recto por dicha avenida y pocos metros antes de llegar a la Fuente de Carcabuey, justo en frente de la residencia San José, giramos a la izquierda hacia el Camino Alto, donde podemos estacionar el vehículo para comenzar nuestro recorrido.

## LA RUTA

Nuestro itinerario comienza al principio del Camino Alto, coincidiendo con el inicio del sendero señalizado de La Horconera, el cuál discurre por dicha sierra llegando hasta Rute. Este a su vez es parte del Sendero de gran recorrido GR-7, que parte de Tarifa hasta Grecia.

A unos 550 metros llegamos a una cantera, donde continuaremos recto hasta alcanzar el Veredón de la Almorzara, donde giraremos a la izquierda. Esta es una antigua vía pecuaria reconvertida en pista asfaltada que une las carreteras A-339 y A-333. Parte del Manantial del Duende de la Milana, al borde de la A-339, donde también se inicia el sendero señalizado de La Tiñosa.

Unos 250 metros más adelante, en el siguiente cruce, continuamos hacia la derecha en dirección La Navasequilla, que nos llevará hasta el cortijo Gámiz, dejando atrás el Veredón de la Almorzara.

Llegados al cortijo Gámiz, a la izquierda tenemos la sierra del Espartal (808 m), donde se localiza una torre vigía del mismo nombre. En la ladera sur de esta sierra hay otra cantera y en frente nuestra queda el cerro Gallardo (874 m).

En este primer tramo podremos disfrutar del bello paisaje que nos ofrecen las vegas de Genilla y Zagrilla, así como las sierras de Alcaide y Lobatejo. También se observa la torre vigía de Uclés, en el extremo noreste de la sierra de Los Pollos o Jaula.



Pasando dicho cortijo nuestro itinerario continúa hacia la derecha junto con el sendero de La Horconera, adentrándonos ahora en el Parque Natural de las Sierras Subbéticas.

Este próximo tramo tiene especial interés, pues hay indicios de que por él discurre una calzada romana. Nos ofrece además un bello paisaje donde el bosque mediterráneo contrasta con los cultivos de olivar. Cuando comenzamos a descender nos sorprenden las vistas de la ladera sur de la sierra de Los Pollos o Jaula, donde predomina el matorral mediterráneo acompañado de encinar adeshado.

Dejamos a nuestra izquierda el Peñón de Jaula y llegamos a un puente sobre el arroyo de Jaula, el cual no cruzaremos ya que nuestro itinerario continúa hacia la izquierda. En este próximo tramo podremos observar importantes representaciones de bosques de galería y numerosas huertas con frutales, en los márgenes de los arroyos de Jaula y Puerto Mahina; así como numerosos almendros en los bordes del camino. Hacia el sur tenemos el macizo calizo de La Horconera, donde de oeste a este observamos la sierra del Bermejo, el Puerto del Cerezo, la sierra de Alhucema, Puerto Mahina y la sierra de La Tiñosa. Uclés, en el extremo noreste de la sierra de Los Pollos o Jaula.



Unos 3 kilómetros después llegamos al cruce del diseminado de La Navasequilla, donde debemos girar a la izquierda. Hacia la derecha continúa el sendero de La Tiñosa.

A nuestra izquierda queda el cerro Majano y a la derecha el Mayorazgo. En el cerro Majano encontramos las únicas representaciones de jara pringosa (*Cistus ladanifer*) y jaguarzo negro (*Cistus mospeliensis*) existentes en la mitad sur de la provincia de Córdoba, debido a la naturaleza ácida de las rocas presentes bajo este suelo, las radiolaritas.

Pocos metros después debemos continuar por un carril que sale a la derecha, el camino de la Realenguilla.

En este próximo tramo predomina el olivar, alternado con multitud de manchas o manchones aislados de bosque mediterráneo.

El olivo es la variedad doméstica del acebuche (*Olea europaea* var. *sylvestris*), que cubrió originalmente gran parte de nuestro entorno. Encinas y acebuches cubrían las depresiones intramontañosas, suelos ricos y húmedos que permitieron que la agricultura se desarrollara a un ritmo vertiginoso, quedando el bosque mediterráneo reducido a estas manchas aisladas y en las lindes que separan los olivares de los caminos.



En los cultivos de olivar también podemos observar distintas especies de flora y fauna características.

Entre las especies vegetales más representativas se encuentran la sangre de cristo (*Fedia cornucopiae*), los conejitos (*Lamium amplexicaule*), la amapola (*Papaver rhoeas*), los nazarenos (*Muscari comosum* y *Muscari neglectum*) y la colleja (*Silene vulgaris*); esta última de especial interés gastronómico en el municipio.

Entre los reptiles están la culebra de escalera (*Elaphe scalaris*), la culebra bastarda (*Malpolon monspesulanus*) y el lagarto ocelado (*Lacerta lepida*).

Entre las aves más comunes se encuentran el jilguero (*Carduelis carduelis*), el verdecillo (*Serinus serinus*), el pardillo (*Carduelis cannabina*) y el pinzón (*Fringilla coelebs*).

Además, a lo largo de este sendero, con un poco de suerte podremos observar rapaces como el busardo ratonero (*Buteo buteo*), el águila culebrera (*Circaetus gallicus*), el águila calzada (*Aquila pennata*), el cernícalo vulgar (*Falco tinnunculus*), el cernícalo primilla (*Falco naumanni*), el azor (*Accipiter gentilis*) y el gavián (*Accipiter nisus*).



*Jilguero (Carduelis carduelis)*



*Lagarto ocelado (Lacerta lepida).*

A menos de 300 metros, tras atravesar el diseminado de La Navasequilla, llegamos a un cortijo con una era. Continuamos recto dejando esta era a nuestra derecha y poco más adelante, en la bifurcación, continuamos hacia la izquierda.

Cruzaremos ahora el arroyo Gámiz para comenzar a subir al paraje de Las Lomas, donde nos sorprenderán unas espectaculares vistas del macizo de La Horconera hacia el suroeste, la sierra de Albayate hacia el sureste y la sierra de Alcaide hacia el norte.

Llegamos al camino de Las Lomas donde giraremos hacia la izquierda. Este camino une el Veredón de la Almorzara, hacia donde nos dirigimos ahora, con la sierra de La Tiñosa. Poco más adelante encontraremos otro cruce donde continuaremos recto, comenzando ahora a descender por un olivar que un kilómetro después nos llevará al Veredón de la Almorzara. Cruzamos la misma y continuamos por el camino de la Cañada del Pradillo, que nos llevará de nuevo a Priego.



● *Sierra de la Tiñosa*

Llegamos a la Calle Cañada del Pradillo, donde podemos aprovechar para visitar la Ermita del Calvario, subiendo por la calle Ronda del Calvario a unos 250 metros. Desde aquí se observa un bello paisaje, siendo este el lugar más elevado del núcleo principal de Priego de Córdoba.

Nuestro itinerario continúa por la calle Cañada del Pradillo hasta llegar a la calle Haza Luna, y desde aquí, por las calles Carmen, San Marcos y Avenida de España, hasta alcanzar de nuevo el inicio de nuestro recorrido en el Camino Alto.

Finalmente, para aquellos que por falta de tiempo u otros motivos deseen hacer un recorrido más corto, disfrutando igualmente de estos bellos parajes del entorno de Priego de Córdoba, cabe otra posibilidad.

Se puede estacionar el vehículo en el cortijo Gámiz, dado que hasta aquí la pista está en buen estado, pero en lugar de partir del Camino Alto, comenzaremos en el manantial del Duende de la Milana al borde de la A-339, siguiendo el Veredón de La Almorzara hasta llegar a dicho cortijo.

Pasando el cortijo Gámiz continuamos por el mismo trayecto descrito anteriormente hasta el cruce de La Navasequilla, donde giraremos a la izquierda; pero ahora en lugar de continuar por el camino de La Realenguilla para subir a Las Lomas, continuamos recto por el sendero de La Tiñosa hacia el inicio de éste, llegando de nuevo, a poco más de 2 kilómetros, al cortijo Gámiz.

De este modo realizaremos un itinerario circular de unos 7 kilómetros y en un tiempo estimado de 2 horas, recorriendo lugares de gran belleza en poco tiempo y con poco esfuerzo.